

# MAPA GOSPODARCZO-PRZEGLĄDOWA DRZEWOSTANÓW OBREBU PIOTROWICE

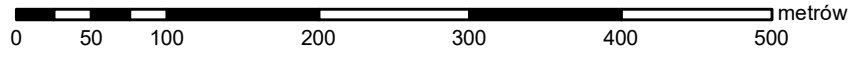
GMINA:  
Jedlnia-Letnisko  
POWIAT  
radomski  
WOJEWÓDZTWO  
mazowieckie

Stan na 18.09.2020 r.

POWIERZCHNIA OGÓLNA: 4,14 ha (4,1393 ha)

SKALA: 1 : 5 000

ARKUSZ 1(1)

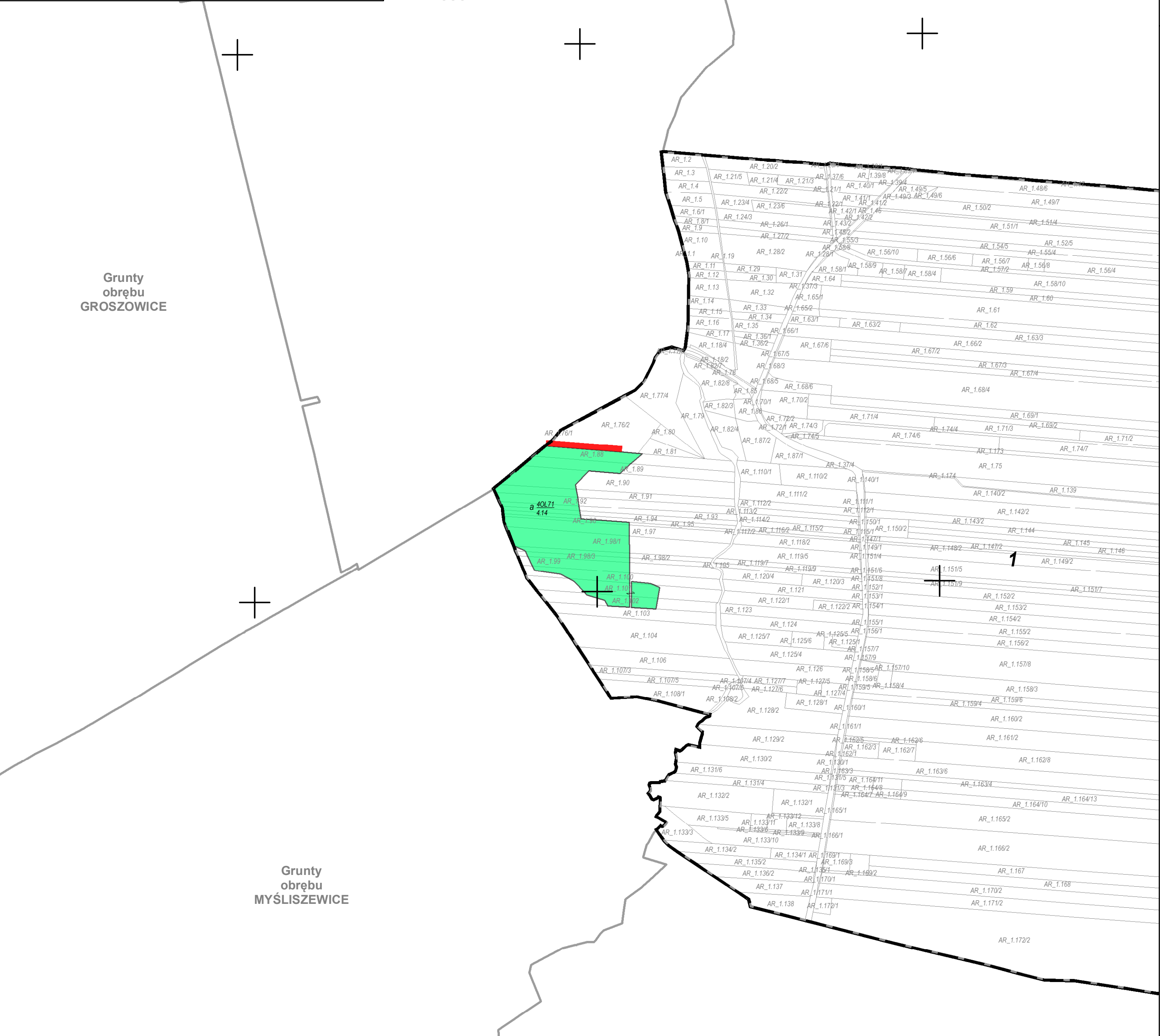


Grunty  
obrzebu  
WRZOSÓW

Grunty obrębu  
JEDLNIA  
LETNISKO

Grunty  
obrzebu  
GROSZOWICE

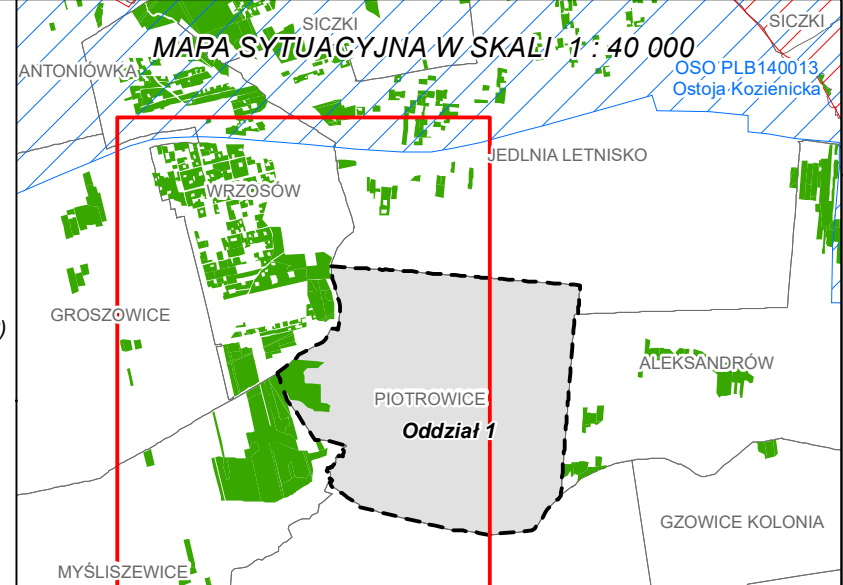
Grunty  
obrzebu  
MYŚLISZEWICE



- Granica oddziału
  - Granica pododdziału
  - Granica działek ewidencyjnych
  - Granica powierzchni niestanowiących wyłączenia (PNSW)
  - Tory kolejowe
  - Droga leśna
  - Droga publiczna
  - Ciek
  - Linia energetyczna, telekomunikacyjna, rurociąg
  - Pozostałe obiekty liniowe
  - Dojazdy pożarowe
  - Punkt czerpania wody
  - Hydrant
- Granice kompleksów od lasów innej własności
  - Granice współwłasności z inną własnością
  - Granice gruntów przeznaczonych do zalesienia
  - Kasownik
  - Osobliwości przyrodnicze punktowe
  - Osobliwości przyrodnicze powierzchniowe
  - Opis oddziału
  - Opis pododdziału
  - Opis pododdziału z lasami poza ewidencją

**Grunty leśne zalesione**

grunty leśne I klasa niezalesione wieku	od 21 lat do wieku reprodukcyjnego	leśne i starsze	
			sosna (SO), modrzew (MD)
			świerk (ŚW)
			jodła (JD), dąb (DB)
			buk (BK), grab (GB)
			klon (KL), jesion (JS), wiąz (WZ), czereśnia (CZR.P)
			olsza (OL)
			brzoza (BRZ), akacja (AK)
			topola (TP), osika (OS), lipa (LP), wierzba (WB)
			Pozostałe grunty leśne



Mapę sporządzono na podstawie mapy ewidencyjnej obrębu ewidencyjnego **PIOTROWICE**  
 Układ współrzędnych PL-1992  
 Wykonał: Maciej Sarnowski      Sprawdził: Maciej Lewandowski

Opracowanie:  
  
 Taxus UL Sp. z o.o.  
 ul. Piłomyka 58; 02-491 Warszawa  
 www.taxusul.com.pl