

MAPA GOSPODARCZO-PRZEGLĄDOWA DRZEWOSTANÓW OBREBU GZOWICE FOLWARK

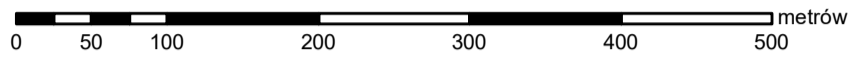
GMINA:
Jedlnia-Letnisko
POWIAT
radomski
WOJEWÓDZTWO
mazowieckie

Stan na 18.09.2020 r.

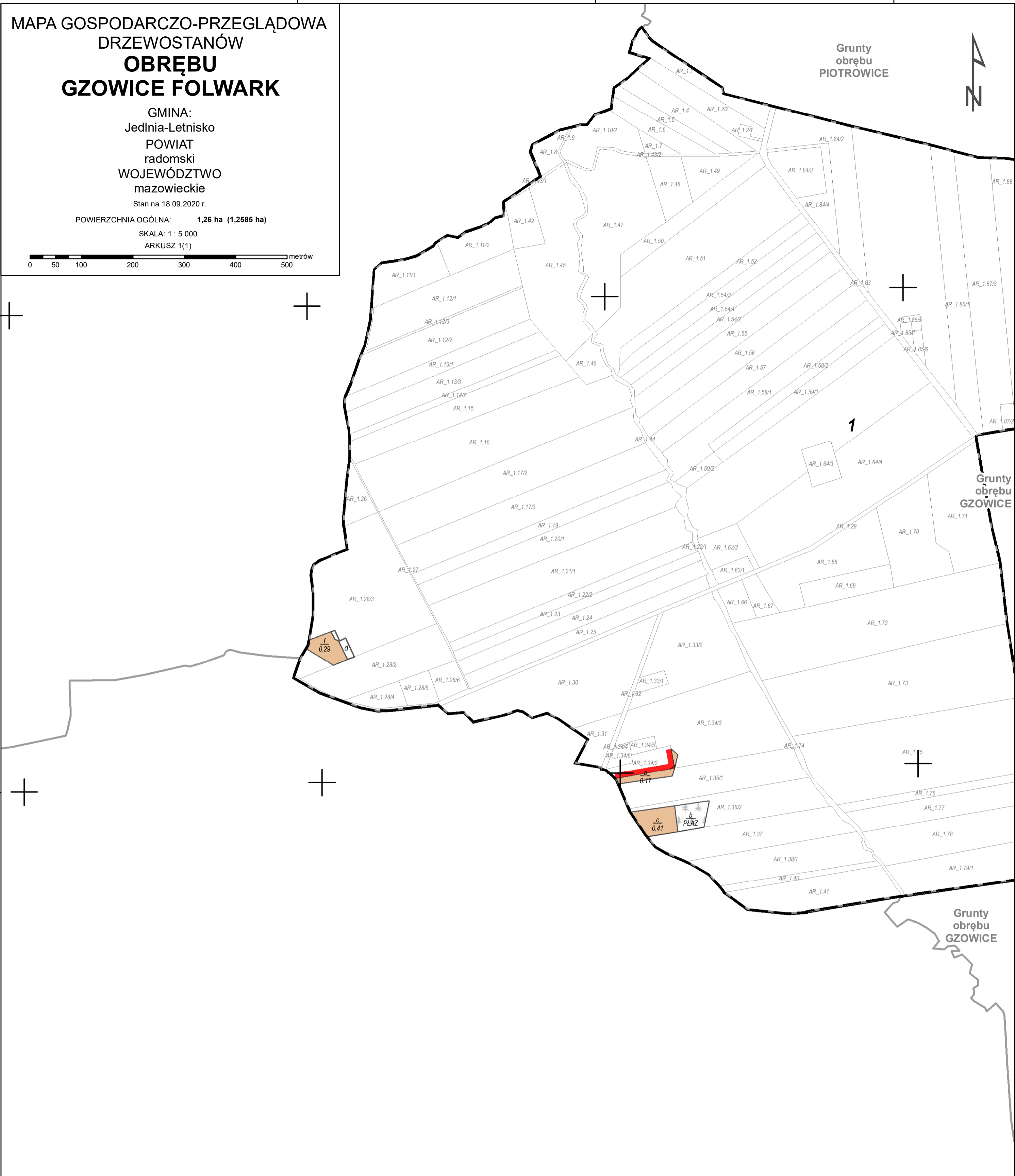
POWIERZCHNIA OGÓLNA: 1,26 ha (1,2585 ha)

SKALA: 1 : 5 000

ARKUSZ 1(1)



Grunty
obrotu
PIOTROWICE



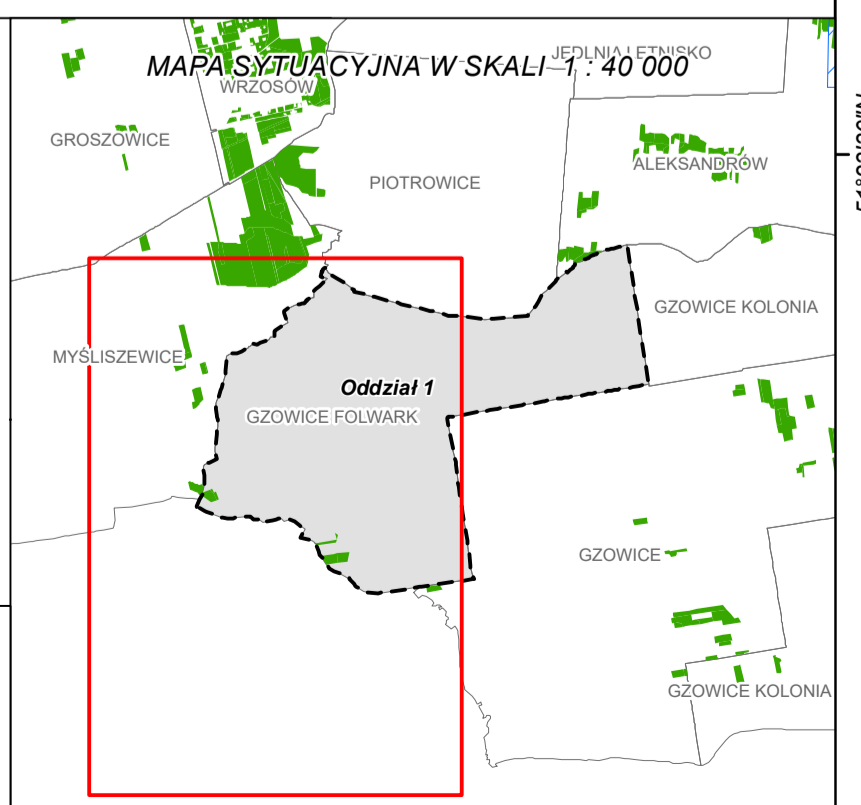
Grunty
obrotu
GZOWICE

Grunty
obrotu
GZOWICE

- Granica oddziału
- Granica pododdziału
- Granica działek ewidencyjnych
- Granica powierzchni niestanowiących wyłączenia (PNSW)
- Tory kolejowe
- Droga leśna
- Droga publiczna
- Ciek
- Linia energetyczna, telekomunikacyjna, rurociąg
- Pozostałe obiekty liniowe
- Dojazdy pożarowe
- Punkt czerpania wody
- Hydrant

- Granice kompleksów od lasów innej własności
- Granice współwłasności z inną własnością
- Granice gruntów przeznaczonych do zalesienia
- Kasownik
- Osobliwości przyrodnicze punktowe
- Osobliwości przyrodnicze powierzchniowe
- Opis oddziału
- Opis pododdziału
- Opis pododdziału z lasami poza ewidencją

Grunty leśne zalesione		
grunty leśne I klasa niezalesione wieku	od 21 lat do wieku retności	rełne i starsze
		sosna (SO), modrzew (MD)
		świerk (ŚW)
		jodła (JD), dagleżja (DG)
		dąb (DB)
		buk (BK), grab (GB)
		klon (KL), jesion (JS), wiąz (WZ), czereśnia (CZR.P)
		olsza (OL)
		brzoza (BRZ), akacja (AK)
		topola (TP), osika (OS), lipa (LP), wierzba (WB)
		Pozostałe grunty leśne



Mapę sporządzono na podstawie mapy ewidencyjnej obrębu ewidencyjnego **GZOWICE FOLWARK**

Układ współrzędnych PL-1992

Wykonał: Maciej Sarnowski

Sprawdził: Maciej Lewandowski

Opracowanie:

TAXUS UL

Taxus UL Sp. z o.o.
ul. Piłomyka 58; 02-491 Warszawa
www.taxusul.com.pl