

# MAPA GOSPODARCZO-PRZEGLĄDOWA DRZEWOSTANÓW

## OBREBU GZOWICE KOLONIA

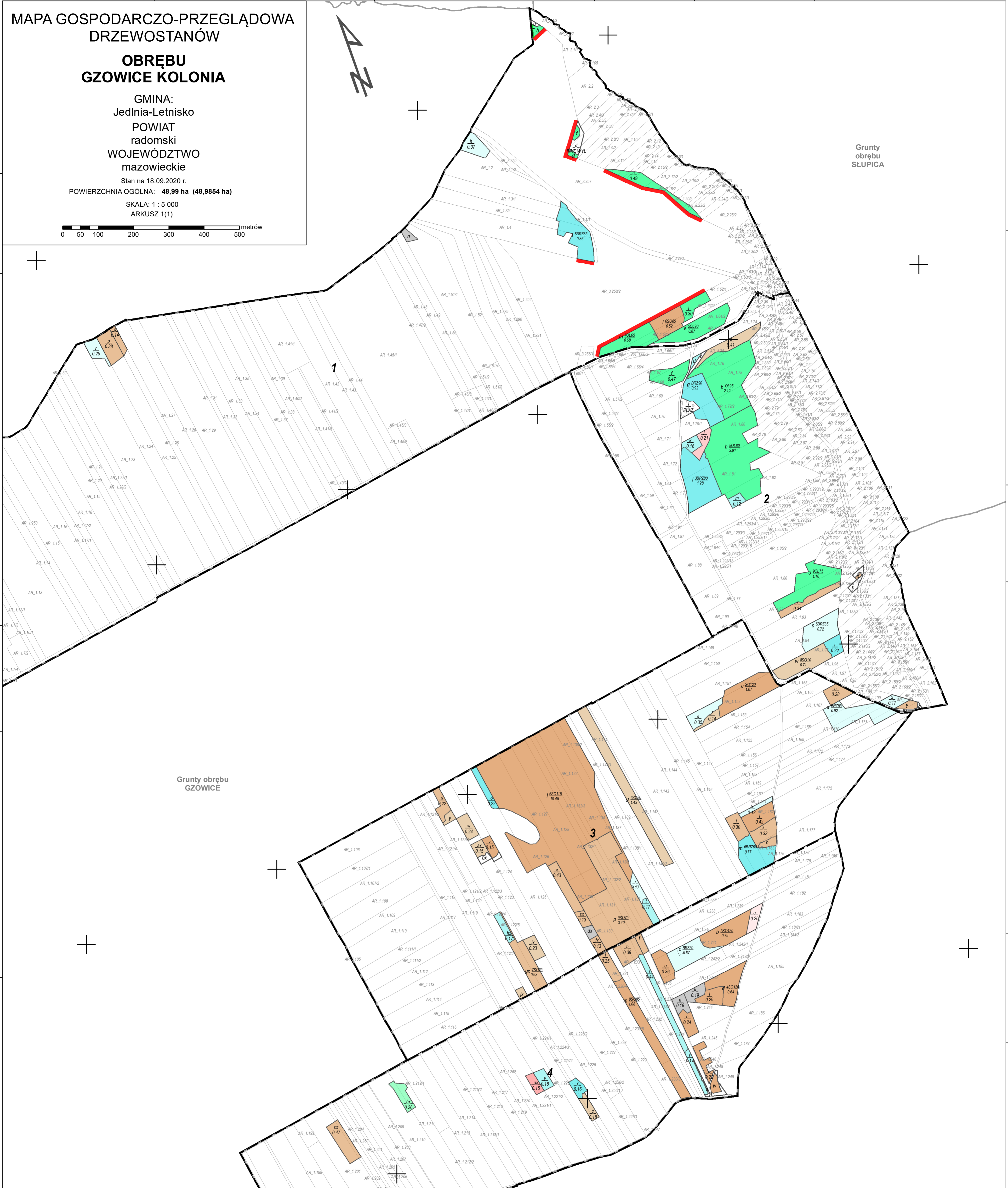
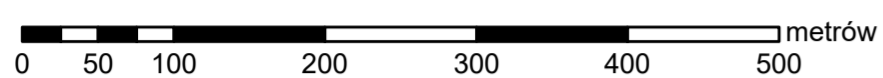
GMINA:  
Jedlnia-Letnisko  
POWIAT  
radomski  
WOJEWÓDZTWO  
mazowieckie

Stan na 18.09.2020 r.

POWIERZCHNIA OGÓLNA: 48,99 ha (48,9854 ha)

SKALA: 1 : 5 000

ARKUSZ 1(1)



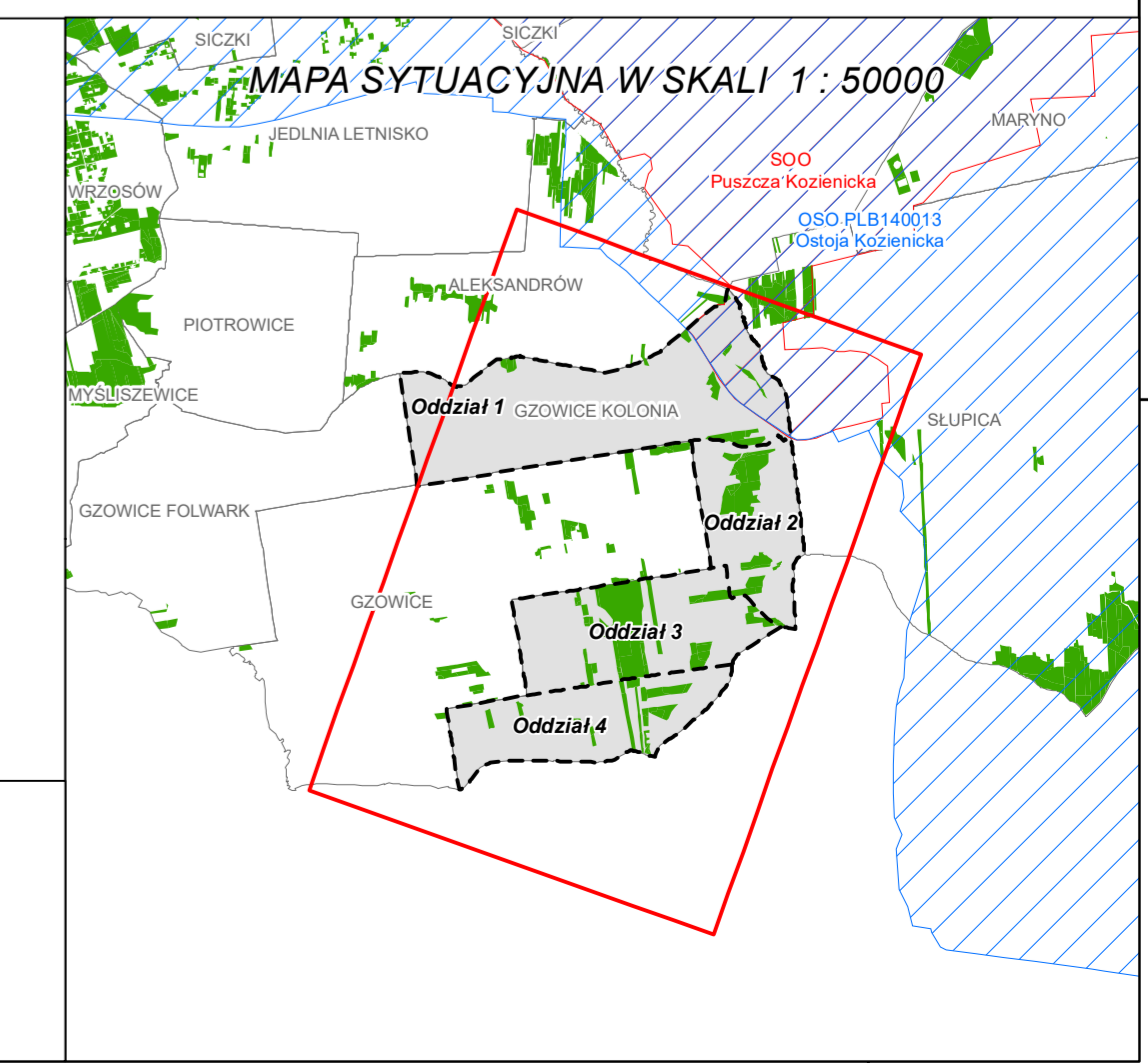
Grunty obrębu  
GZOWICE

Grunty obrębu  
SŁUPICA

- Granica oddziału
- Granica pododdziału
- Granica działek ewidencyjnych
- Granica powierzchni niestanowiących wyłączenia (PNSW)
- Tory kolejowe
- Droga leśna
- Droga publiczna
- Ciek
- Linia energetyczna, telekomunikacyjna, nurociąg
- Pozostałe obiekty liniowe
- Dojazdy pożarowe
- Punkt czerpania wody
- Hydrant

- Granice kompleksów od lasów innej własności
- Granice współwłasności z inną własnością
- Granice gruntów przeznaczonych do zalesienia
- Kasownik
- Osobliwości przyrodnicze punktowe
- Osobliwości przyrodnicze powierzchniowe
- Wydzielenia z potrzebą założenia i utrzymania pasów ppoz
- Opis oddziału
- Opis pododdziału
- Opis pododdziału z lasami poza ewidencją

- Grunty leśne zalesione**  
od 21 lat do wieku rebozacji
- |  |  |
|--|--|
|  | sosna (SO), modrzew (MD)   |
|  | świerk (ŚW)  |
|  | jodła (JD), daglezią (DG)  |
|  | dąb (DB), dąb czerwony (DB.C)                                    |
|  | buk (BK), grab (GB)  |
|  | jesion (JS), klon (KL), jawor (JW), wiąz (WZ), czereśnia (CZR.P) |
|  | olsza (OL)   |
|  | brzoza (BRZ), robinia akacjowa (AK)                              |
|  | lipa (LP), osika (OS), topola (TP), wierzba (WB)                 |
|  | Pozostałe grunty leśne   |
|  | Plazowina liściasta/iglasta                                      |



Mapę sporządzono na podstawie mapy ewidencyjnej obrębu ewidencyjnego **GZOWICE KOLONIA**

Wykonał(a): **Maciej Sarnowski**  
Sprawdził: **Maciej Lewandowski**

Opracowanie:  
**TAXUS.UL**  
Taxus UL Sp. z o.o.  
ul. Płomyka 58  
02-491 Warszawa  
www.taxusul.com.pl