

MAPA GOSPODARCZO-PRZEGLĄDOWA DRZEWOSTANÓW

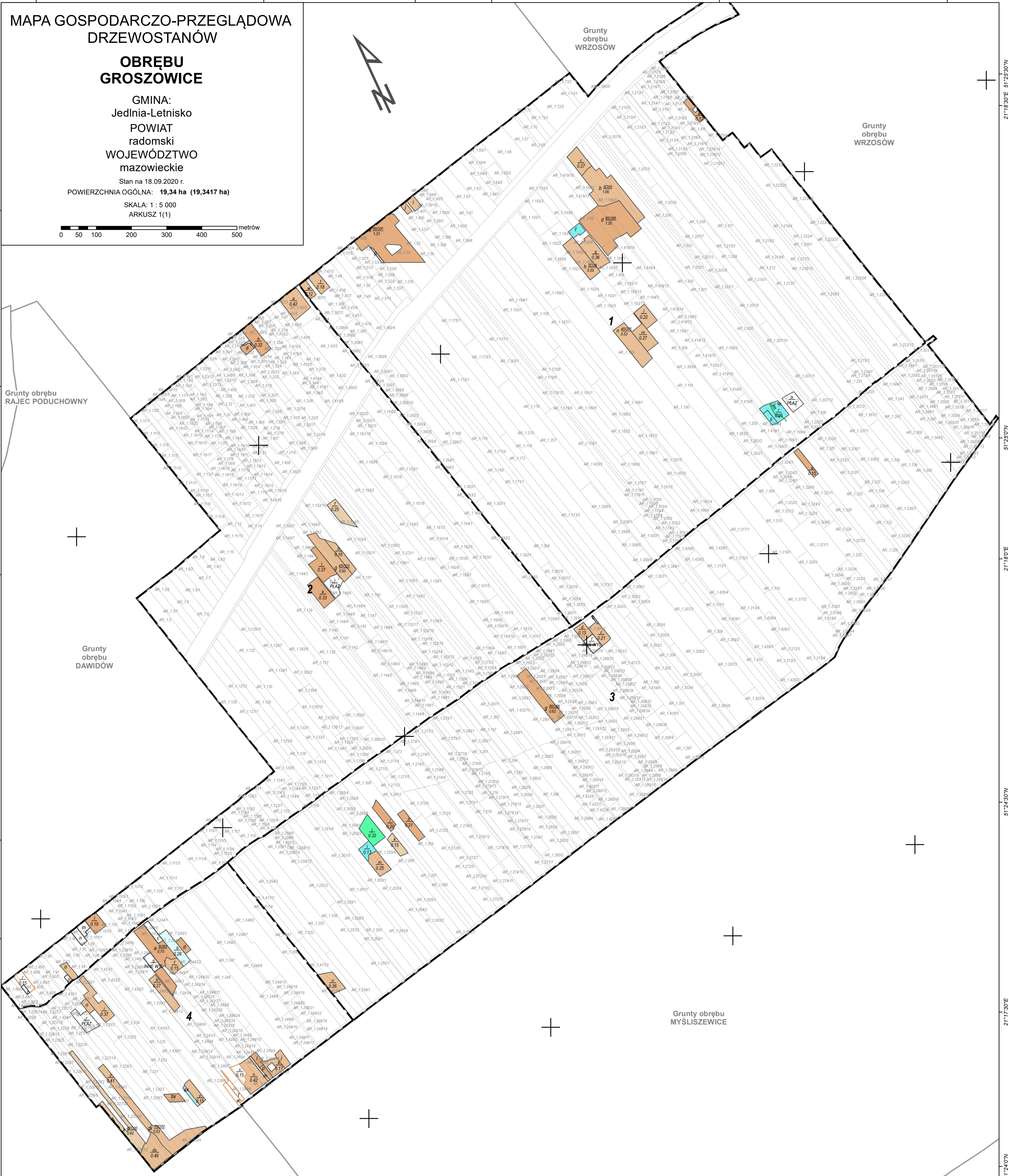

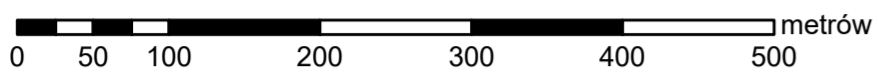
OBREBU GROSZOWICE

GMINA:
Jedlnia-Letnisko
POWIAT
radomski
WOJEWÓDZTWO
mazowieckie

Stan na 18.09.2020 r.

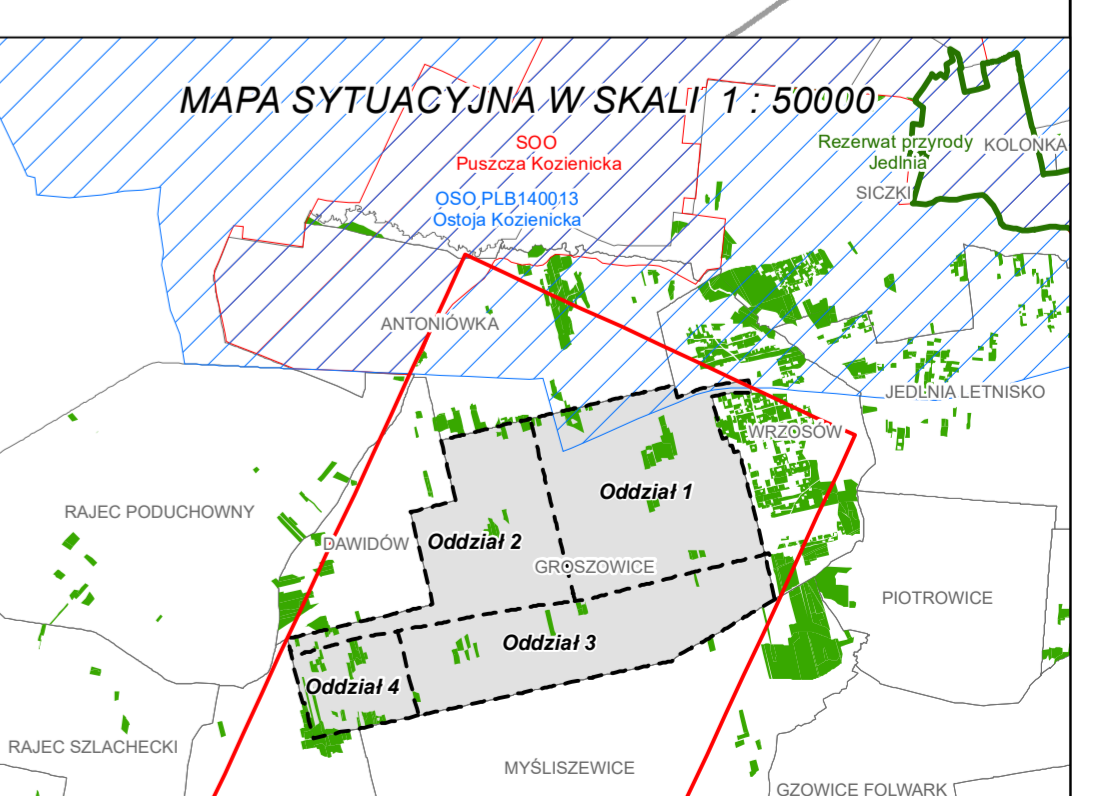
POWIERZCHNIA OGÓLNA: 19,34 ha (19,3417 ha)

SKALA: 1 : 5 000
ARKUSZ 1(1)



	Granica oddziału		Granice kompleksów od lasów innej własności
	Granica pododdziału		Granice współwłasności z inną własnością
	Granica działek ewidencyjnych		Granice gruntów przeznaczonych do zalesienia
	Granica powierzchni niestanowiących wyłączenia (PNSW)		Kasownik
	Tory kolejowe		Osobliwości przyrodnicze punktowe
	Droga leśna		Osobliwości przyrodnicze powierzchniowe
	Droga publiczna		Wydzielenia z potrzebą założenia i utrzymania pasów ppoz
	Ciek		Opis oddziału
	Linia energetyczna, telekomunikacyjna, nurociąg		Opis pododdziału
	Pozostałe obiekty liniowe		Opis pododdziału z lasami poza ewidencją
	Dojazdy pożarowe		
	Punkt czerpania wody		
	Hydrant		

Grunty leśne zalesione od 21 lat do wieku rebośni		Grupy leśne
	grunty leśne I klasa	sosna (SO), modrzew (MD)
	grunty leśne II klasa	świerk (SW)
	grunty leśne III klasa	jodla (JD), daglezią (DG)
	grunty leśne IV klasa	dąb (DB), dąb czerwony (DB.C)
	grunty leśne V klasa	buk (BK), grab (GB)
	grunty leśne VI klasa	jesion (JS), klon (KL), jawor (JW), wiąz (WZ), czereśnia (CZR.P)
	grunty leśne VII klasa	olsza (OL)
	grunty leśne VIII klasa	brzoza (BRZ), robinia akacjowa (AK)
	grunty leśne IX klasa	lipa (LP), osika (OS), topola (TP), wierzba (WB)
	grunty leśne X klasa	Pozostałe grunty leśne
	grunty leśne XI klasa	Plazowina liściasta/iglasta



Mapę sporządzono na podstawie mapy ewidencyjnej obrębu ewidencyjnego **GROSZOWICE**
Układ współrzędnych PL-1992

Wykonał(a): **Maciej Sarnowski**
Sprawdził: **Maciej Lewandowski**

Opracowanie:
TAXUS.UL
Taxis UL Sp. z o.o.
ul. Płomyka 58
02-491 Warszawa
www.taxisul.com.pl