

# MAPA GOSPODARCZO-PRZEGLĄDOWA DRZEWOSTANÓW OBREBU DAWIDÓW

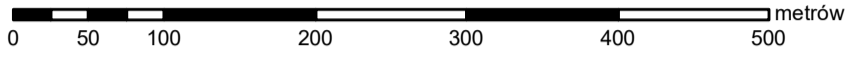
GMINA:  
Jedlnia-Letnisko  
POWIAT  
radomski  
WOJEWÓDZTWO  
mazowieckie

Stan na 18.09.2020 r.

POWIERZCHNIA OGÓLNA: **8,82 ha (8,8212 ha)**

SKALA: 1 : 5 000

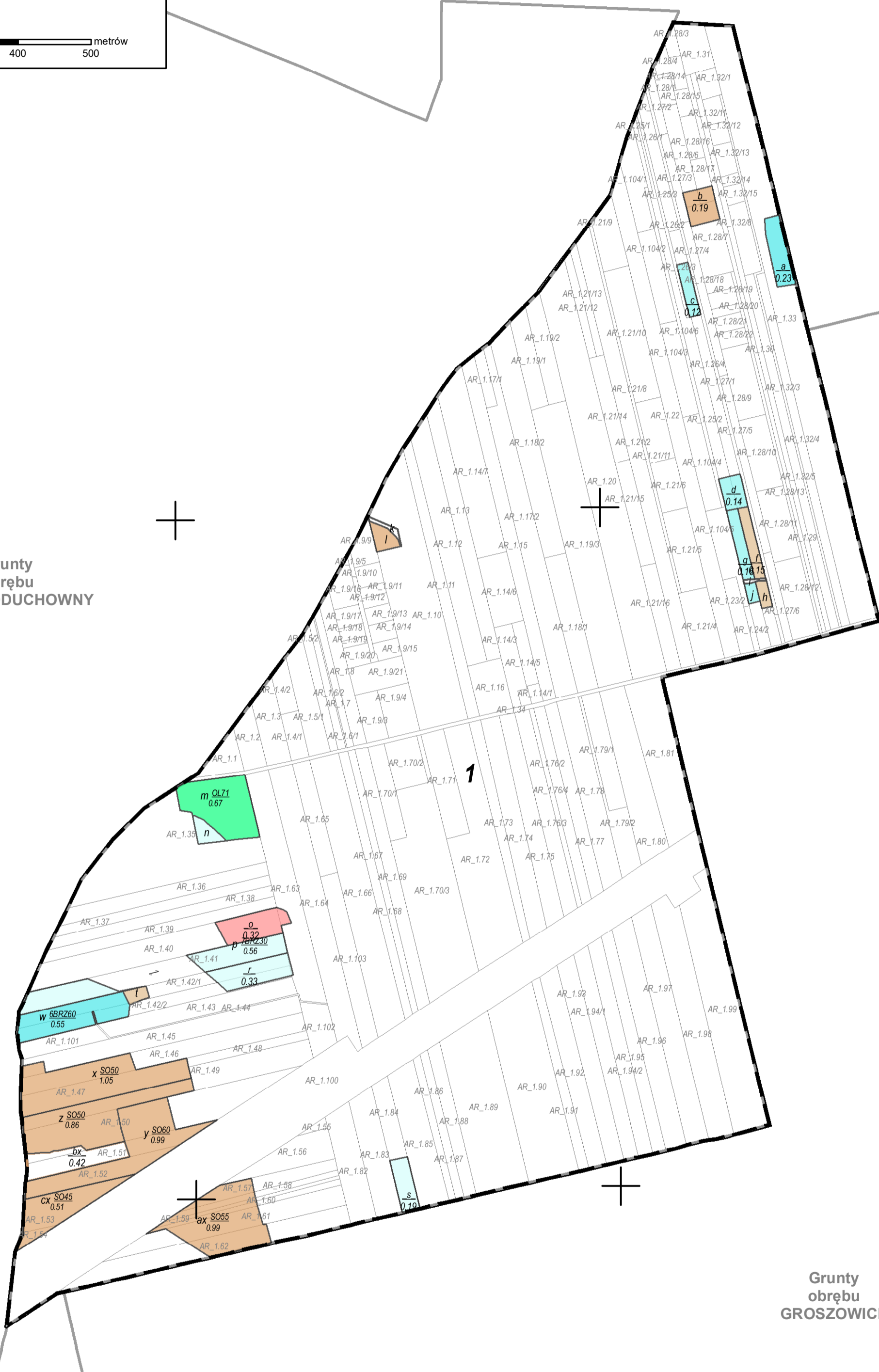
ARKUSZ 1(1)



Grunty  
obróbu  
ANTONIÓWKA

Grunty  
obróbu  
RAJEC PODUCHOWNY

Grunty  
obróbu  
GROSZOWICE

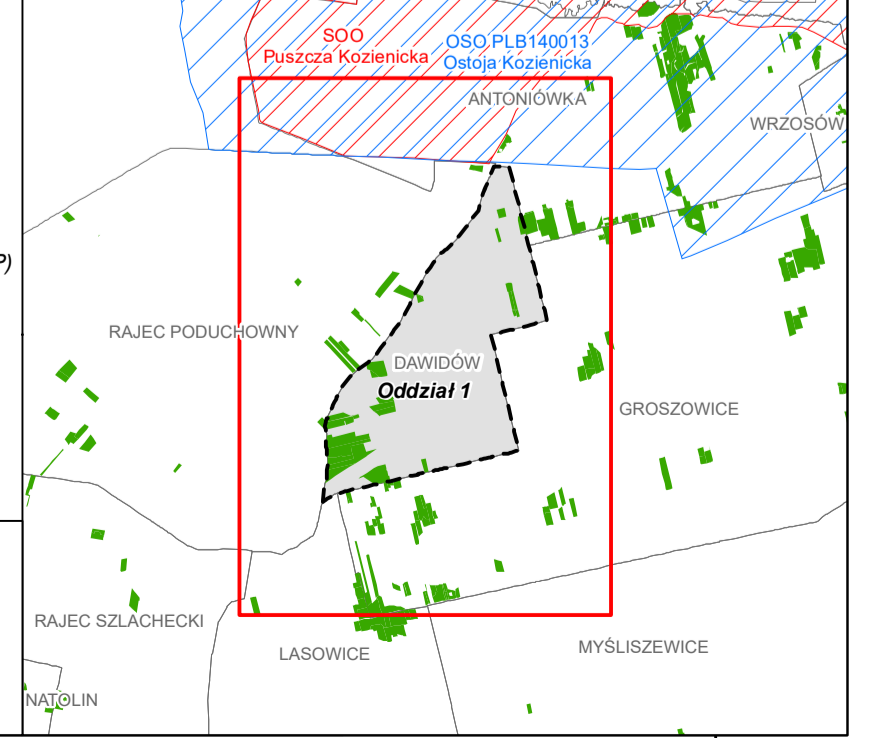


- Granica oddziału
  - Granica pododdziału
  - Granica działek ewidencyjnych
  - Granica powierzchni niestanowiących wyłączenia (PNSW)
  - Tory kolejowe
  - Droga leśna
  - Droga publiczna
  - Ciek
  - Linia energetyczna, telekomunikacyjna, rurociąg
  - Pozostałe obiekty liniowe
  - Dojazdy pożarowe
  - Punkt czerpania wody
  - Hydrant
- Granice kompleksów od lasów innej własności
  - Granice współwłasności z inną własnością
  - Granice gruntów przeznaczonych do zalesienia
  - Kasownik
  - Osobliwości przyrodnicze punktowe
  - Osobliwości przyrodnicze powierzchniowe
  - Opis oddziału
  - Opis pododdziału
  - Opis pododdziału z lasami poza ewidencją

### Grunty leśne zalesione

grunty leśne I klasa niezalesione wieku do 21 lat	grunty leśne II klasa niezalesione wieku od 21 lat do wieku reprodukcyjnego	leśne i starsze	
[Color]	[Color]	[Color]	sosna (SO), modrzew (MD)
[Color]	[Color]	[Color]	świerk (ŚW)
[Color]	[Color]	[Color]	jodła (JD), dagleżja (DG)
[Color]	[Color]	[Color]	dąb (DB)
[Color]	[Color]	[Color]	buk (BK), grab (GB)
[Color]	[Color]	[Color]	klon (KL), jesion (JS), wiąz (WZ), czereśnia (CZR.P)
[Color]	[Color]	[Color]	olsza (OL)
[Color]	[Color]	[Color]	brzoza (BRZ), akacja (AK)
[Color]	[Color]	[Color]	topola (TP), osika (OS), lipa (LP), wierzba (WB)
[Color]	[Color]	[Color]	Pozostałe grunty leśne

### MAPA SYTUACYJNA W SKALI 1 : 40 000



Mapę sporządzono na podstawie mapy ewidencyjnej obrębu ewidencyjnego

DAWIDÓW

Układ współrzędnych PL-1992

Wykonał: Maciej Sarnowski

Sprawdził: Maciej Lewandowski

Opracowanie:

**TAXUS UL**

Taxus UL Sp. z o.o.  
ul. Piomyka 58; 02-491 Warszawa  
www.taxusul.com.pl